


БЛОКНОТ



К07-4243

2000г. 2001

Handwritten notes on a grid background, including numbers and some faint text. Visible numbers include 5050, 5055, 5060, 5065, 5070, 5075, 5080, 5085, 5090, 5095, 5100, 5105, 5110, 5115, 5120, 5125, 5130, 5135, 5140, 5145, 5150, 5155, 5160, 5165, 5170, 5175, 5180, 5185, 5190, 5195, 5200, 5205, 5210, 5215, 5220, 5225, 5230, 5235, 5240, 5245, 5250, 5255, 5260, 5265, 5270, 5275, 5280, 5285, 5290, 5295, 5300, 5305, 5310, 5315, 5320, 5325, 5330, 5335, 5340, 5345, 5350, 5355, 5360, 5365, 5370, 5375, 5380, 5385, 5390, 5395, 5400, 5405, 5410, 5415, 5420, 5425, 5430, 5435, 5440, 5445, 5450, 5455, 5460, 5465, 5470, 5475, 5480, 5485, 5490, 5495, 5500.

ДАТА

Б Проба 310. Участники:  
Дорошин И.К., Дорошин А.И.,  
Патов О.И., Пригорский,  
Кривин С.В.  
Дата отбора 15 июля 2000г.

Проба отобрана на небольшом порожке, в вертикальной долине, руды Шапгар.

Первый и второй слои  
площадью 10x5 см, 15 см  
толщиной

Слой с 3-го по 11-ый  
отобран полн. 3 см и  
площадью 20x15 см.

На пачке отобрана  
сосна, глубина корневой  
шейки 31 см

маркировка советск 910  
 12-ый стей поллицкой 0,5 см  
 площадь 20x15 см

Котка била повреждена  
 пожаром со всех сторон,  
 на месте (мокушине), где  
 обнаружены пробы пожара  
 не было.

ДАТА

Проба 912 Взятие  
 Доз. Бажинский И.К.  
 Кривобокский С.В.  
 16.07.2000 Карато от Б.р. 17.00

Проба взята на краю окраины  
 мурового здания. Ширина марки  
 около 100 м, длина более 100 м.  
 Здание состоит из кирпич и мат.  
 кирпич. Слой раствора на марки  
 около 1 в. м. нет. Расстояние  
 до первого здания около 40 м,  
 до второго около 12 м. На пробу сдв  
 в обе стороны, вправо, один пробо.

Вид	1	2	3	4	5	6	7	8	9	10	11	12
Ширина	10	10	5	5	4	3	3	3	3	3	3	3
	10x10	10x10	10x10	10x10	10x10	15x10	15x10	15x10	15x10	15x10	15x10	15x10

Глубина мерзлота 34 см.

Взятие на устье саена Оне  
 прироста. Глубина корня 21 см  
 в мерзлоте на глубине 13 см. ко-  
 сая расклевка телячьего морфа  
 толщиной 11 см.

17.07.2002

914.

ДАТА

Панов О., Дзюшма И.

Взростная расклевка  
 известной морфологии  
 на самом корне

Саена - корнев. длина 30 см.  
 Мерзлота 34 см

№ см | 1 | 2 | 3 | 4 | 5 | 6 | 7 |


Гл. | 5x10 | 5x10 | 5x10 | 10x10 | 10x10 | 15x12 | 15x12 |

Тол | 10 | 10 | 10 | 5 | 4 | 3 | 3 |

№ см | 8 | 9 | 10 | 11 | 12 | 13 |

Гл. | 15x12 | 15x12 | 15x12 | 15x12 | 15x12 | 15x12 |

Тол | 3 | 3 | 3 | 3 | 25 | 4 |



18.02.2009.

916

ДАТА

Паш В. О Дорошук И.

500 м от П. Рыжовский  
вверх по раскладку

Глубина мерзлота -	55 см							
Содня кр. шейка -	49 см							
№ кр.	1	2	3	4	5	6		
Пл	5x10	5x10	5x10	10x10	10x10	12x10		
Тол.	10	10	10	6	5	5		
№ кр.	7	8	9	10	11	12	13	14
Пл	12x10	12x10	12x10	12x13	12x13	12x13	12x13	12x13
Тол.	5	3	3	3	3	3	3	3

Handwritten notes on a separate sheet of graph paper, partially obscured by a red paper strip at the top right. The text is mostly illegible due to fading and blurring.

18.07.2000г. ДАТА

918

Панов О. Дорожник П.

500 м от П. Турмушки  
на юг от зим. Платолик  
Турму рвыльык

Ссл	1	2	3	4	5	6	7	8	9
Тл	10x10	10x10	10x10	10x10	10x10	10x12	12x12	12x12	12x12
Сол	10	10	10	10	5	4	3	3	3
Ссл	10								
Тл	12x12								
Тол	3								

Взета лист велича  
верхний обрз по верхнему  
краю торфа

*[Faint handwritten notes and diagrams on a grid background, including some numbers and possibly a small table or diagram.]*

18.07.2002.

**ДАТА**

920

17<sup>40</sup>

Дорожки и.к. Кривенков С.В.  
Трава взята в 7 м от ре-  
шетки висящей; крутой парк.

**Д** 500 м. Трава по кругу в виде  
концеля в п. Турмузсы в 1 км  
от Карабу.

№	1	2	3	4	5	6	7	8	9	10	11
н.	10	10	10	3	3	3	3	3	2	3	3
	8x10	8x10	8x10	11x12	11x12	11x12	11x12	11x12	11x12	11x12	11x12

12	13	14	15
3	3	3	3
8x12	12,5x13	12,5x13	12,5x13

Всего по 4 сем. Трава - 199 сем. Трава - 29 сем. Трава - 29 сем.  
Трава - 30 сем.

19.07.2000

ДАТА

красо 917

Дорожник И.К.  
Криверев.

1122

Д. Туркестанка в тарке, по. бури-  
 лому, свёрстана со свёрстана  
 попаран, на шудине от 4 до  
 5 см. Мерзоне 47 см.  
 С шудини 33 см. к фудину  
 приращивается дурной мех.  
 Трость взята на палочан шоне до  
 шонн руде 640 см. он шоттоо селона  
 шонн на шонн шонн шонн.

1	2	3	4	5	6	7	8
10/10	10	5	4	4	4	4	3
10x10	10x10	10x10	11x12	11x12	11x12	11x12	12x12

шонн 11 а 12 со шонн шонн шонн  
 шонн шонн шонн шонн шонн



3	10	11	12
B	3	3	2,5

13x14 13x14 13x14 13x14

На конусах горбыль (само)  
определен возраст после флюи  
покры - 6 лет

19.07.2000

ДАТА

Траба 919  
13 40

Дорожки и.к  
Кривляк

От устья Юмукана по дороге  
стороне П. Туринки по профи-  
лю на 101. 600 м.

Торфяник 300 x 200 м, графит  
проходит по боковой части  
Котка по старой дорожке в  
40 м от профиля.

Извест. саена. Глубина корневой  
системы 21,5 м.

Мох очень плотный. Глубина  
перезимки 46 см

N	1	2	3	4	5	6	7	8
H	10	10	10	6	5	5	3	3
S	12x6	12x6	12x6	12x13	12x13	12x13	12,5x 13,5	12,5x 13,5

9	10	11	12
3	3	3	3
2,5x 13,5	12,5x 13,5	2,5x 13,5	12,5x13,5

В мрзуме с и. 4 по и  
10 см. смесь красного мха  
в фужерной. С и 10 см. по  
11. 12 см. инадежные материалы  
из мха и др. мрзуме в мрзуме  
тип фужера

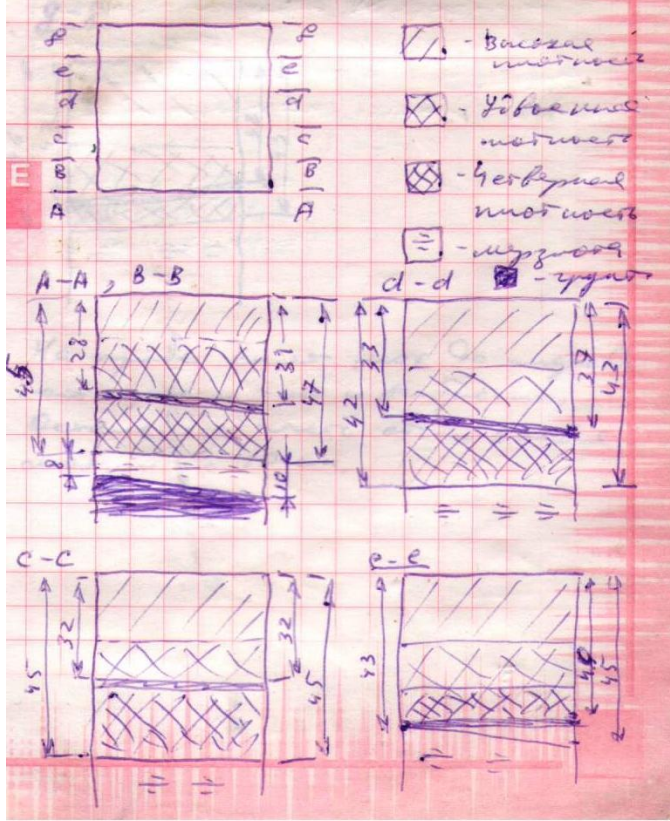
20.7.2000 **ДАТА**  
 Возвращение в Ванавуру  
 обследовано устье Водуона -  
 тогда нет.  
 21.7.2000. отток в Ванавура,  
 погода тихая, хмельно, дожди.


**E**

1. Рудукот
2. Хлеб
3. Картошка
4. Ден, риндун
5. Вадя
6. Сель.
7. Коралки (весья оленя, урвон)
8. Ситкики.
9. Демидов старого, ситки

*[Faint handwritten text, likely bleed-through from the reverse side of the page]*

Точка 101 397.60  
 Высота 92.1 60° 56' 25,7"  
 Диаметр 4, диаметр А 101° 45' 48,4"  
 Диаметр 50 x 50 см.



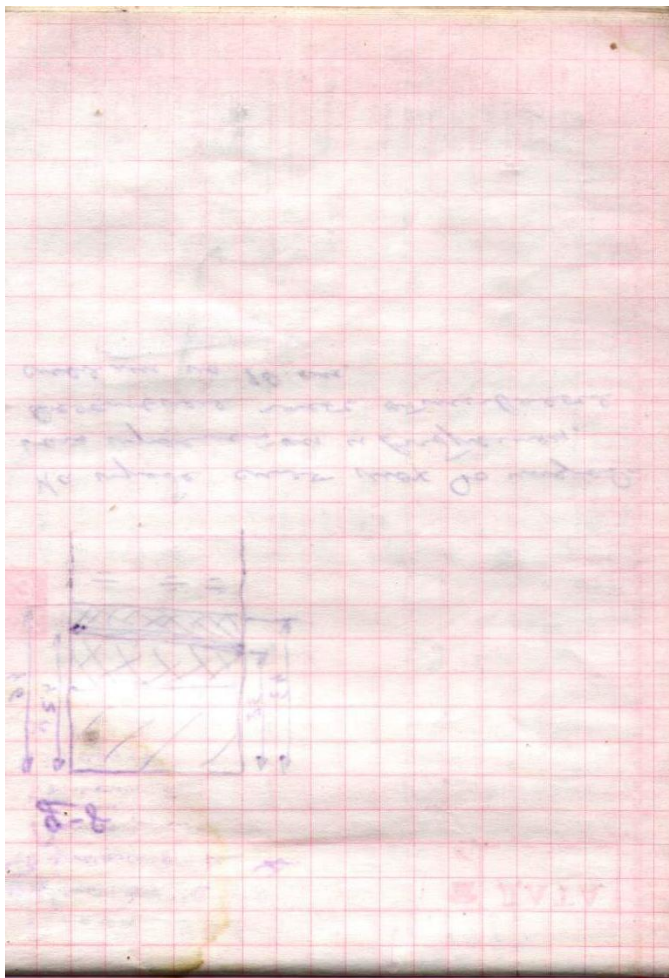


ДАТА

2-8

3

На урвде смет мох до изград  
 на урвде смет и времеш.  
 Останале работ отбиваат  
 смета по 10 см.



31.07.00

Земля 922 торка **ПОДАТА**  
 Дворик и Дворик А

Площадь  $\approx 50 \times 50$

Здание 40 см выгн, зовен  
 20 см от муро, на мурдан  
 \* 50 см дна рекул мурдан  
 размерот 20 3 см

**Ж**  $60^{\circ} 56' 48,2''$   
**3**  $101' 47' 55,2''$